

ORTOFOTO Area della proposta di intervento Scala 1:5000



CITTA' DI TORTOLI

Provincia dell'Ogliastra

AREA VIGILANZA E AMBIENTE

SERVIZIO AMBIENTE

P.O. FESR 2007-2013 competitività regionale e occupazione
Asse IV Ambiente, attività naturale, culturale e turismo

Linea di intervento 4.2.1.a
Promozione dello sviluppo di infrastrutture commesse alla valorizzazione e fruizione della biodiversità e degli investimenti previsti nei Piani di gestione dei siti Natura 2000

PROGETTO ESECUTIVO:
"INTERVENTI DI VALORIZZAZIONE AMBIENTALE AREA SIC "LIDO DI ORRI"

Stato attuale

Elaborazione a cura di:

Ing. Nicoletta Agus
Ing. Bonaria Mura

DATA: LUGLIO 2012

TAVOLA
1B




Foto 20 - Vista panoramica sullo stagno oltre la recinzione metallica




Foto 19 - Vista sullo stagno oltre la recinzione metallica



Foto 18 - Recinzione metallica a delimitazione dello stagno



Foto 17 - Recinzione metallica a delimitazione dello stagno



Foto 16 - Particolare vegetazione lungo la delimitazione dello stagno



Foto 15 - Particolare vegetazione lungo la delimitazione dello stagno



Foto 14 - Vegetazione lungo la delimitazione dello stagno



Foto 13 - Vegetazione lungo la delimitazione dello stagno



Foto 12 - Strada rurale di accesso allo stagno




Foto 11 - Area circostante lo stagno con edifici segni di degrado



Foto 10 - Estremo finale della proposta di intervento (lineazione Torto-Lido di Orri) in prossimità dell'accesso allo stagno di Orri



Foto 9 - Estremo finale della proposta di intervento (lineazione Lido di Orri-Tortoli) in prossimità dell'accesso allo stagno di Orri



Foto 8 - Tratto della strada Consorziale successivo a FOTO 7



Foto 7 - Tratto della strada Consorziale successivo a FOTO 6



Foto 6 - Accesso a struttura ricettiva "Sa Tanca"




Foto 5 - Accesso a struttura ricettiva "Sa Tanca" dove si intravede l'estremo iniziale proposta di intervento



Foto 4 - Estremo iniziale proposta di intervento



Foto 3 - Estremo iniziale proposta di intervento



Foto 2 - Estremo iniziale intervento di recente realizzazione



Foto 1 - Estremo finale intervento di recente realizzazione



Foto 21 - Veduta d'insieme delle opere di precedenti realizzazioni



Foto 22 - Particolare delle opere di precedenti realizzazioni

