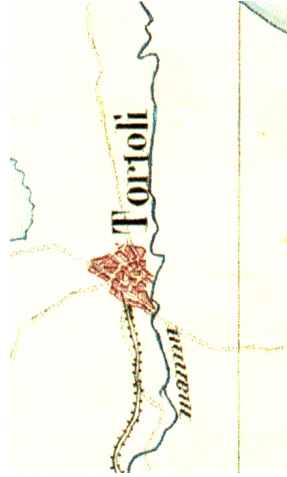


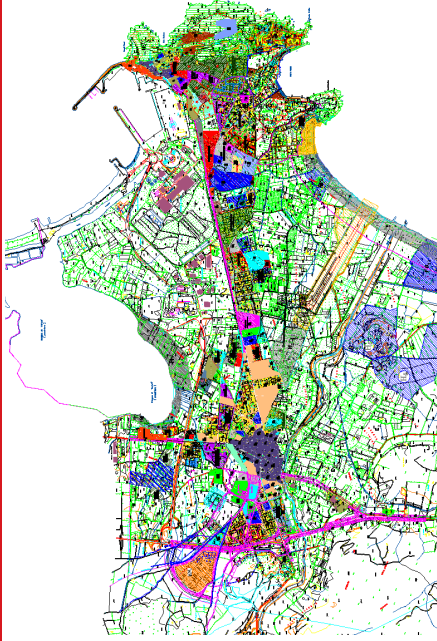


**Art. 52 del P.P.R. – AREE CARATTERIZZATE DA INSEDIAMENTI STORICI - Allegato 1/2 alla determinazione n. 200/D.G. del 11/02/2008**

Centro di antica e prima formazione del P.P.R. – verifica del perimetro del centro di antica e prima formazione a scala comunale – perimetro del centro storico nello strumento urbanistico vigente

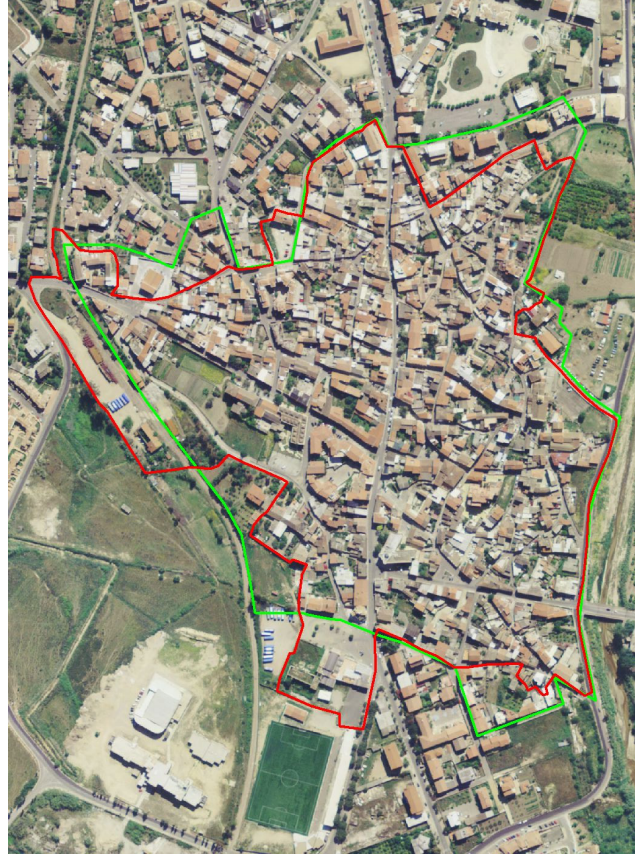


CARTOGRAFIA STORICA



STRUMENTO URBANISTICO VIGENTE – PRG del 1985

Nel PRG del comune di Tortoli non è presente la zona A.  
 Il Comune di Tortoli non è dotato di Piano Particolareggiato.



Perimetro da PPR



Perimetro di cui all'art. 52, comma 2 delle NTA, verificato congiuntamente con il comune.

Il comune ha approvato l'atto ricognitivo del perimetro del centro di antica e prima formazione verificato in sede di copianificazione con l'Ufficio del Piano della RAS, con **Deliberazione del Consiglio Comunale n° 18 del 8/05/2007**

Il Direttore Generale della Pianificazione Urbanistica  
 F.to Paola Lucia Cannas