

Documentazione fotografica



Fig. 1: inquadramento territoriale.

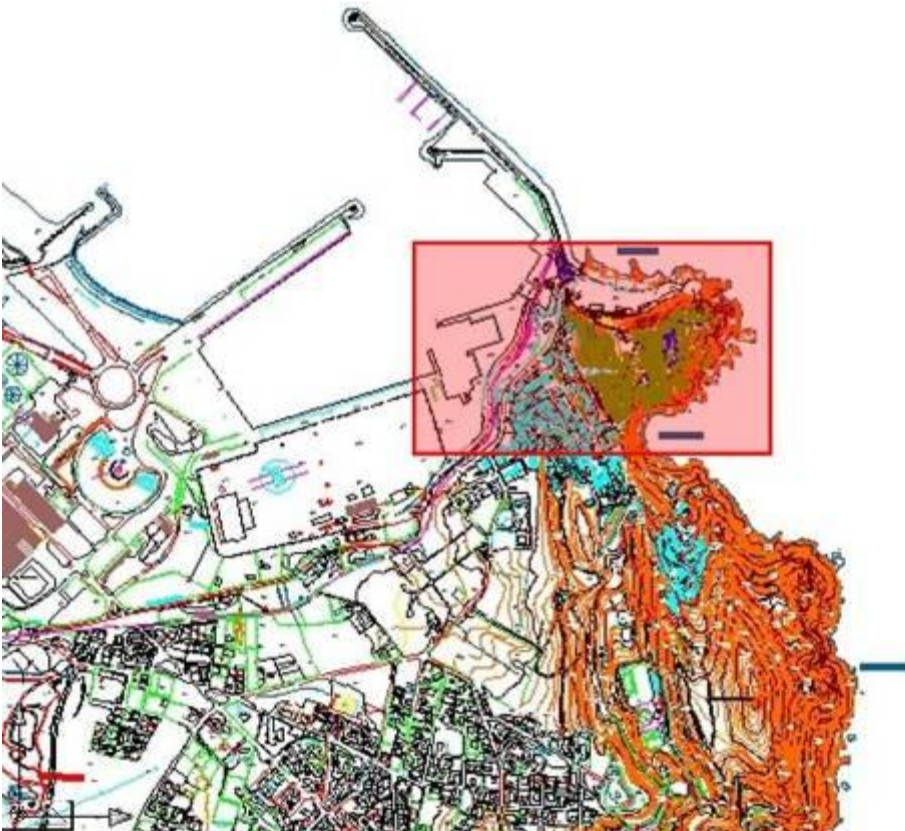


Fig. 2: inquadramento urbano.

**RIQUALIFICAZIONE PAESAGGISTICO - AMBIENTALE**  
**PIAZZA SCOGLI ROSSI AD ARBATAX**  
**DOCUMENTAZIONE FOTOGRAFICA**



Fig. 3: vista dal Capo Bellavista verso Sud.



Fig. 4: vista dal Capo Bellavista verso Nord.

RIQUALIFICAZIONE PAESAGGISTICO - AMBIENTALE  
PIAZZA SCOGLI ROSSI AD ARBATAX  
DOCUMENTAZIONE FOTOGRAFICA



Fig. 5: vista delle aree industriali e della pianura verso Nord.



Fig. 6: il porto, le aree industriali e l'abitato recente.

**RIQUALIFICAZIONE PAESAGGISTICO - AMBIENTALE**  
**PIAZZA SCOGLI ROSSI AD ARBATAX**  
**DOCUMENTAZIONE FOTOGRAFICA**



Fig. 7: foto storica del versante sul porto.




Fig. 8: vista del Capo Bellavista e della piazza sottostante il promontorio.



Fig. 9: vista dell'insenatura di Cala Morisca.



Fig. 10: vista del promontorio nei pressi di Cala Morisca e della rocca.

RIQUALIFICAZIONE PAESAGGISTICO - AMBIENTALE  
PIAZZA SCOGLI ROSSI AD ARBATAX  
DOCUMENTAZIONE FOTOGRAFICA




Fig. 11: vista del promontorio nei pressi di Cala Morisca.



Fig. 12: vista aerea del Capo Bellavista.

**RIQUALIFICAZIONE PAESAGGISTICO - AMBIENTALE**  
**PIAZZA SCOGLI ROSSI AD ARBATAX**  
**DOCUMENTAZIONE FOTOGRAFICA**



Fig. 13: il Capo Bellavista ed il porto dalla Spiaggia di Ponente.




Fig. 14: il Capo Bellavista ed il porto dal molo di Ponente.



Fig. 15: uno dei porticcioli per pescatori.

**RIQUALIFICAZIONE PAESAGGISTICO - AMBIENTALE**  
**PIAZZA SCOGLI ROSSI AD ARBATAX**  
**DOCUMENTAZIONE FOTOGRAFICA**



Fig. 16: la cava e la stazione marittima dalla banchina del molo di Levante.



Fig. 17: perimetro piazzale-scoqli -mare





**RIQUALIFICAZIONE PAESAGGISTICO - AMBIENTALE**  
**PIAZZA SCOGLI ROSSI AD ARBATAX**  
**DOCUMENTAZIONE FOTOGRAFICA**



Fig. 18: la piazza e sullo sfondo la stazione ed altri edifici.



**RIQUALIFICAZIONE PAESAGGISTICO - AMBIENTALE**  
**PIAZZA SCOGLI ROSSI AD ARBATAX**  
**DOCUMENTAZIONE FOTOGRAFICA**



**RIQUALIFICAZIONE PAESAGGISTICO - AMBIENTALE**  
**PIAZZA SCOGLI ROSSI AD ARBATAX**  
**DOCUMENTAZIONE FOTOGRAFICA**



Lato nord della piazza: chiusa tra gli edifici del demanio e l'attuale stazione marittima



La piazza dal promontorio bellavista in direzione nord - porto di Arbatax

RIQUALIFICAZIONE PAESAGGISTICO - AMBIENTALE  
PIAZZA SCOGLI ROSSI AD ARBATAX  
DOCUMENTAZIONE FOTOGRAFICA



Le rocce rosse da una visuale insolita: promontorio bellavista sullo sfondo il molo d'attracco del porto



Fig. 23: la piazza, gli Scogli Rossi, e la cava dal livello del mare.

RIQUALIFICAZIONE PAESAGGISTICO - AMBIENTALE  
PIAZZA SCOGLI ROSSI AD ARBATAX  
DOCUMENTAZIONE FOTOGRAFICA



Fig. 24: la piazza, gli Scogli Rossi, e la cava dal livello della piazza.



Fig. 25: il fronte di cava ed i detriti.



Fig. 26: il fronte di cava, la piazza e la scogliera.



Fig. 28: la sella del promontorio contornata dalla pineta.



Fig. 29: panorama dalla zona della sella.



Fig. 30: strutture sulla rocca: vista d'insieme dei terrazzamenti intermedi.



Fig. 31: strutture sul versante meridionale della batteria.