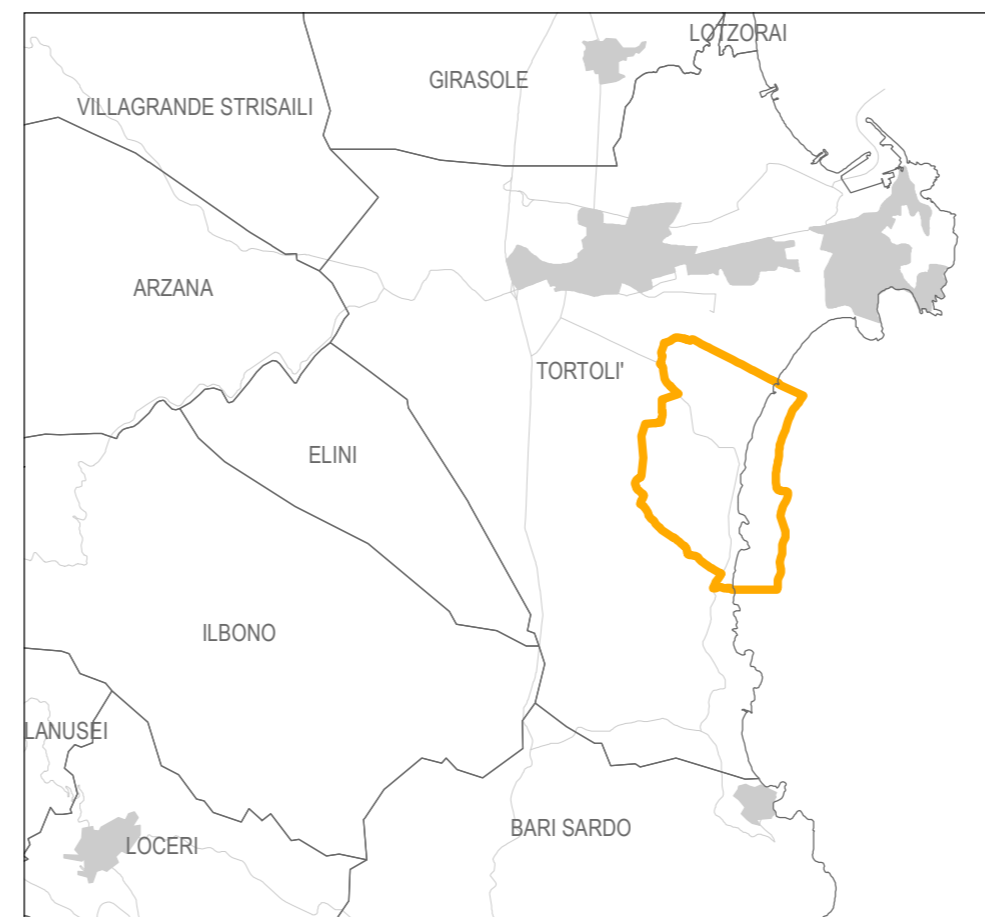


Inquadramento territoriale - scala 1:100.000



Unione Europea
Fondo europeo agricolo
per lo sviluppo rurale



Repubblica
Italiana













Regione Autonoma
della Sardegna



Comune di
Tortolì



-  IA01 - Campagna di derattizzazione
-  IA02 - Definizione di un programma di interventi di pulizia, manutenzione e gestione dei sistemi fluviali
-  IA04 - Interventi di delimitazione di habitat dunali ed aree sensibili
-  IA06 - Interventi di rimozione di rifiuti inerti
-  IA07 - Interventi di rinaturalizzazione e riqualificazione dell'area dunare e retrodunare interna al sito
-  IA08 - Interventi di rinaturalizzazione e riqualificazione dell'area umida dello Stagno di Orri
-  IA09 - Interventi di valorizzazione delle aree archeologiche
-  IA13 - Riqualificazione ambientale dell'area di sosta spontanea e del settore dunare e retrodunare di Su Capitolu
-  MR07 - Monitoraggio dell'habitat 1120*
-  Perimetro del SIC

Piano di Gestione del Sito di Importanza Comunitaria ITB022214 "Lido di Orri"

Tavola n. 5
Azioni di gestione

scala 1:10.000

novembre 2014

CRITERIA